

KOCAELİ
G23-b-24-c

G23-b-24-c



DNAY
Genel Müdürlük Başvurusu
Kırsal Alanlar Bölgesinde
Kullanılan Arazi Parçaları İçin
Mülkiyet Kanunu Madde 28/2
Görevi Üzerine Yapılan Arazi
Gözetim ve Ölçme
15.07.2006



Harita 2000 Tarzı Harita Fotoğrafından Çıkarılmıştır
Yapılan Ölçme : ANA ÖLÇME / Paralel Sütlükte Harita
Mimar İnşaat Sanayi Turizm Ltd. Şti.

Proje Mühürü
Harita 2000
Proje Mühürü
Harita 2000

1:5000

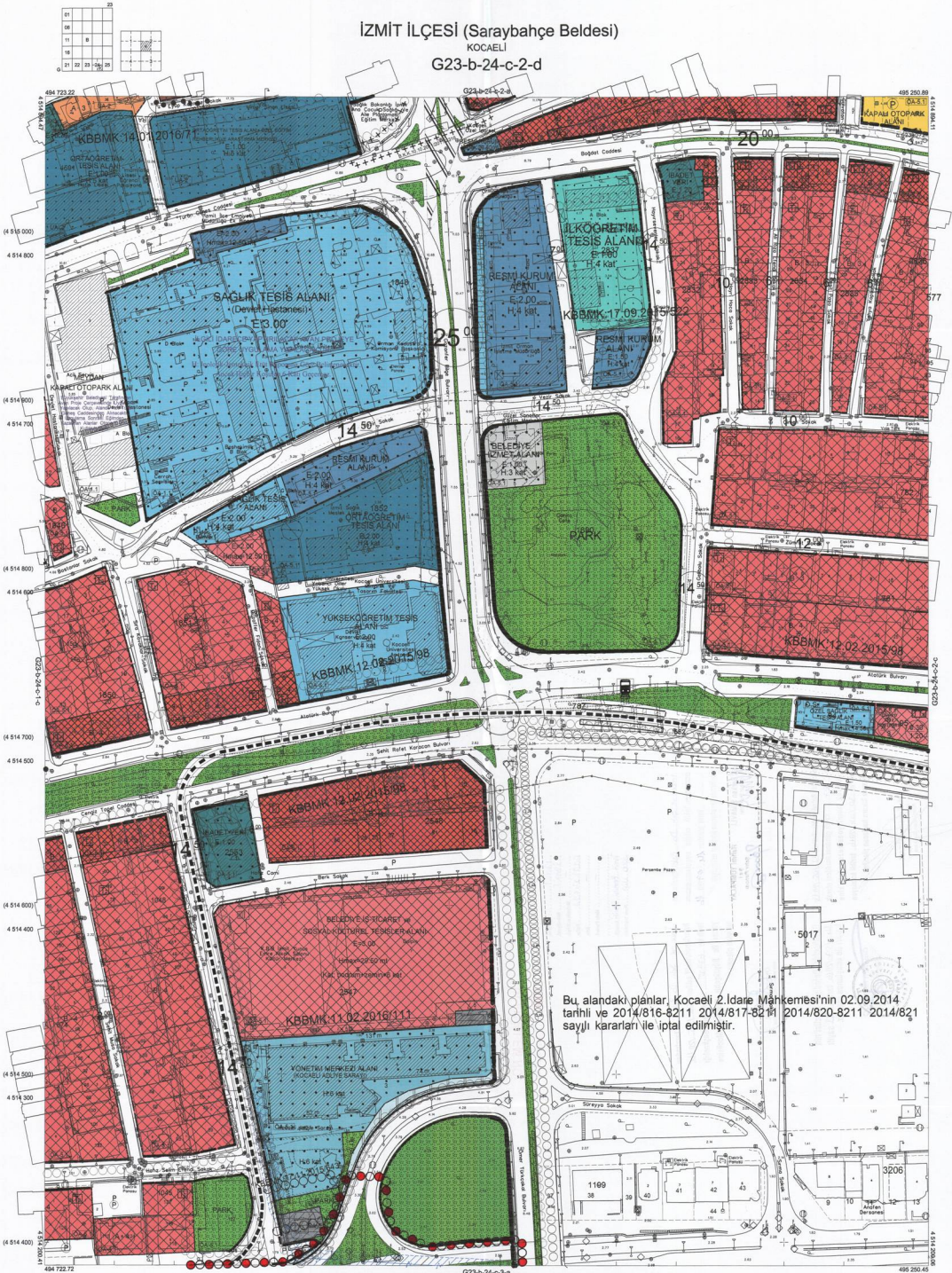
KONTROL
Harita 22/1000
Harita Mühürü
Harita 2000
Harita Mühürü
Harita 2000

KOCAELİ - G23-b-24-c

İZMİT İLÇESİ (Saraybağçe Beldesi)

KOCAELİ

G23-b-24-c-2-d



Kocaeli Büyükşehir Belediyesi tarafından hazırlanmış ve onaylanmış olan bu harita, Kocaeli İlçe sınırları içerisinde yer alan ve 1/1000 ölçekli sayılı Harita No: 3104 sayılı İmar Kanunu'nun 17. maddesine göre hazırlanmış ve onaydır.



Beşinci Kısım
GÜVENLİ KOPYA
İmar ve Şehircilik Genel Müdürlüğü

Bu alandaki planlar, Kocaeli 2. İdare Mahkemesi'nin 02.09.2014 tarihli ve 2014/816-8211 2014/817-8211 2014/820-8211 2014/821 sayılı kararları ile iptal edilmiştir.

1:1000

Koordinatlar ve pafta bölünmesi en son güncellenmiş TÜTUGAY ve ŞAĞLI 2005.0.0.000000, ORSBO EPS2003 ve Topocontrol Metreler (TWS) kullanılarak alınmıştır.
Ağustos 2010 tarihinde paftalar ile ilgili hava fotoğraflarından yararlanılarak paftalar esaslı çizilmiştir.
Yükseklik Fırma: KUTULBAY HARTHA A.Ş. ÇETNKAYA İMAR A.Ş. (Ortak Girişim)

PROJE YÖNETİCİSİ
ALTAN ÇETNKAYA
Harita Mühendisi

Harita Mühendisi
Harita Mühendisi
Harita Yüksek Mühendisi
Harita Yüksek Mühendisi

SELMİ SAYGINDI
DİLEK AKOĞ
ERPEK AKOĞ
HAKAN LİHAN

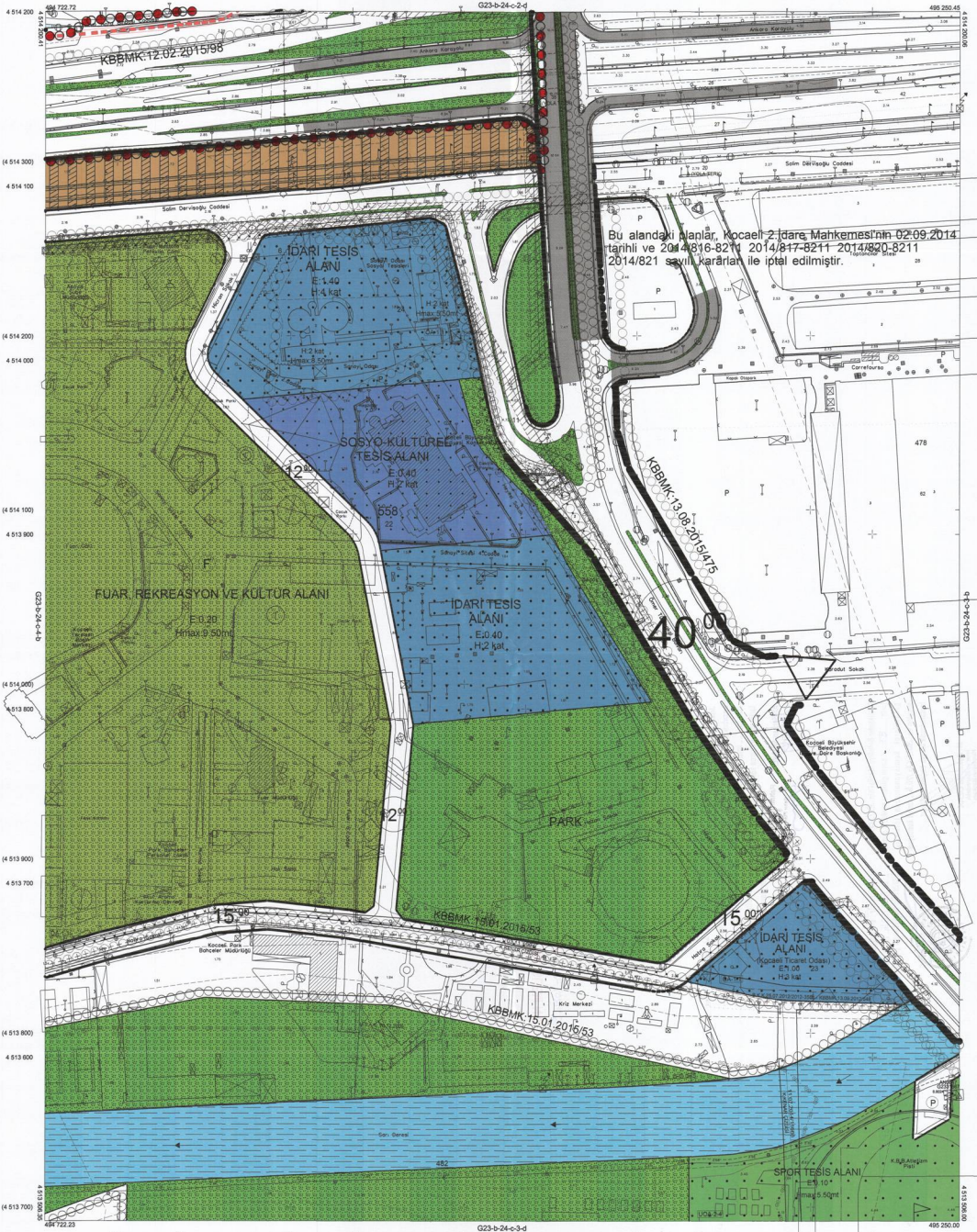
HALHAZIR HARITA VE
İSMAİL BEYRİK
Harita Yüksek Mühendisi

PROJE YÖNETİCİSİ
HARTHA ŞUBE MÜDÜRÜ V.
ERPEK AKOĞ
Harita Yüksek Mühendisi

İZMİT İLÇESİ (Saraybağçe Beldesi)

KOCAELİ

G23-b-24-c-3-a



Bu alandaki alanlar, Kocaeli 2. Daire Mahkemesi'nin 02.09.2014 tarihli ve 2014/816-821/1 2014/817-821/1 2014/820-821/1 2014/821 sayılı kararları ile iptal edilmiştir.

Koçaeli Büyükşehir Belediyesi tarafından Çoğunlukla Yürürlükte olan ve 1/1000 ölçekli sayısal Harita Harita 3194 sayılı İmar Kanunu'na maddeleme göre incelenmiş ve onanmıştır.
17.08.2011



İZMİT İLÇESİ (Saraybağçe Beldesi) G23-b-24-c-3-a
KOCAELİ

Koordinatlar ve projeksiyon bilgileri en son güncellenmiş TUDGA'ya bağlı 2005.0 projeksiyonu, GRSS80 alpsoid ve Transversal Mercator (TM) izdüşümünde düzenlenmiştir.
Ağustos 2010 tarihinde çekilen nakli hava fotoğraflarından yararlanılmıştır.
Yüklenici Firma: KUTLUAY HAYRİ A.Ş.
ÇETİNKAYA BAĞI A.Ş.
(Ortak Girişim)

PROJE YÖNETİCİSİ
ALTAN ÇETİNKAYA
Harita Mühendisi

1:1000

Harita Mühendisi BELİM BAYDAN
Harita Mühendisi DİLEK AYDIN
Harita Yüksek Mühendisi ESREF AKOŞ
Harita Yüksek Mühendisi HAKAN İLHAN

HALKLAZAR HARİTA ŞİFİ
BAKAR BEYİN
Harita Mühendisi
Harita Yüksek Mühendisi

PROJE YÖNETİCİSİ
HARİTA SUBE MÜDÜRÜ V.
SERKAN ÇİĞDEMİR
Harita Yüksek Mühendisi

İZMİT İLÇESİ (Saraybağçe Beldesi)

KOCAELİ

G23-b-24-c-4-a



Kocaeli Büyükşehir Belediyesi
İmaratın Projelemleri Şube Müdürlüğü
Kocaeli Harita Şubesi
1:1000 ölçekli sayısal Halihazır Harita 3194
sayılı İmar Kanunu'nun 716 maddesine
göre inceleme ve onam.
17.08.2011



İZMİT İLÇESİ (Saraybağçe Beldesi) G23-b-24-c-4-a
KOCAELİ

1:1000

Koordinatlar ve pafta bölümlenmesi en son güncellenmiş
TUTUGAY ve BAĞI 2005.6 raporunda, GRS80 ellipsoidi ve
Transversal Mercator (TM) izdüşümünde gösterilmiştir.
Ağustos 2010 tarihinde çekilen renkli hava fotoğraflarından
üretimiştir. Yıllar önce çekilmiş fotoğraflarla gösterilmiştir.

Yüklenici Firma : KUTLUBEY HARİTA A.Ş.
ÇETİNKAYA İMAR A.Ş.
(Ornek Çizim)

PROJE YÖNETİCİSİ

ALTAN ÇETİNKAYA
Harita Mühendisi

Harita Mühendisi

SELİM SAYDAN

Harita Mühendisi

DİLEK AYDIN

Harita Yüksek Mühendisi

EBREK AKOĞ

Harita Yüksek Mühendisi

HAKAN İLHAN

KONTROL

HALİHAZIR HARİTA BEŞİT

İSMAIL BEYRİCİ

Harita Mühendisi

Harita Yüksek Mühendisi

Harita Yüksek Mühendisi

Harita Yüksek Mühendisi

Harita Yüksek Mühendisi

Harita Yüksek Mühendisi

Harita Yüksek Mühendisi

PROJE YÖNETİCİSİ

HARİTA ŞUBE MÜDÜRÜ V.

BEKİR AKIN

Harita Yüksek Mühendisi

Harita Yüksek Mühendisi

Harita Yüksek Mühendisi

Harita Yüksek Mühendisi

Harita Yüksek Mühendisi

Harita Yüksek Mühendisi

Harita Yüksek Mühendisi

İZMİT İLÇESİ (Saraybahçe Beldesi)

KOCAELİ

G23-b-24-c-4-b



Kocaeli Büyükşehir Belediyesi
tarafından fotogrametrik yöntemle
yapılan Kocaeli İline ait 1/1000
ölçekli sayısal Halihazır Harita 3194
sayılı İmar Planının 74 maddesine
göre incelenmiş ve onanmıştır.
17.08.2011



İZMİT İLÇESİ (Saraybahçe Beldesi) G23-b-24-c-4-b
KOCAELİ

Koordinatlar ve pafta bölünmesi en son güncellenmiş
TUTGAY'a bağlı 2006.0 epeğinde, GRSB'li elipsoid ve
Transversal Mercator (TM) izdüşümünde gösterilmiştir.
Ağustos 2010 tarihinde çekilen renkli hava fotoğraflarından
çizimlerin hazırlanması amacıyla çizilmiştir.
Yolcu İfrazatı Firms : KUTLUYER HARİTA A.Ş.
ÇETINKAYA İMAR A.Ş.
(Ortak Girişim)

PROJE YÖNETİCİSİ
ALTAN ÇETINKAYA
Harita Mühendisi

1:1000

Harita Mühendisi
DİLEK AYDIN
Harita Yüksek Mühendisi
ESREF AKIŞ
Harita Yüksek Mühendisi
HAKAN İLHAN

SEYİTÇİLİK
BİLİM BAYDAN
Harita Mühendisi
DİLEK AYDIN
Harita Yüksek Mühendisi
ESREF AKIŞ
Harita Yüksek Mühendisi
HAKAN İLHAN

HALHAZIR HARİTA YERİ
SİMAK SEYİTÇİLİK
Harita Mühendisi

PROJE YÖNETİCİSİ
HARİTA ŞUBE MÜDÜRÜ V.
SEYİTÇİLİK
Harita Mühendisi

KOCAELI
G23-b-24-d



ONAY
Kocaeli Büyükşehir Belediyesi
Çevre, Şehircilik ve İklim Değişikliği İlçe Müdürlüğü
Tehniker: Mustafa Kemal ÖZDEMİR
Şifre: 15.08.2024
15.08.2024



Harita: 2023 Harita Harita Fotoğrafçılık Üretimi
Yazılım: AutoCAD, Photoshop, ArcGIS, MapInfo
Müşteri: Kocaeli Büyükşehir Belediyesi

Proje Müdürü: Mustafa Kemal ÖZDEMİR
Proje Sorumlusu: Mustafa Kemal ÖZDEMİR

1:5000


KONTROL
Harita Kontrol: Mustafa Kemal ÖZDEMİR
Harita Kontrol: Mustafa Kemal ÖZDEMİR

KOCAELI - G23-b-24-d

İZMİT İLÇESİ (Saraybahçe Beldesi)

KOCAELİ

G23-b-24-d-3-b



Kocaeli Büyükşehir Belediyesi tarafından Fotogrametri yöntemiyle yapılan Kocaeli İline ait 1:1000 ölçekli ayrıntı Haritası Harita 3194 sayılı İmar Kanununa Teşhisine göre hazırlanmış ve onaylı.
17.06.2011



Beşkan Adına
GÖKDEMİR MURAT
İmar ve Şehircilik Dairesi Başkanı

İZMİT İLÇESİ (Saraybahçe Beldesi) G23-b-24-d-3-b
KOCAELİ

Koordinatlar ve pafta bölünmesi en son çizimden itibaren TUGAY'a bağlı 2005.0 şepoğunda, GRSSD alipsoid ve Transversal Mercator (TM) koordinatında düzenlenmiştir.
Ağustos 2010 tarihinde yapılan mevcut hava fotoğraflarından yararlanılmıştır. Yüzeysel ölçümler yapılmamıştır.
Yüklenici Firma: KUTLLİBEY HARİTA A.Ş.
ÇETİNKAYA MAAR A.Ş.
(Ornak Girişim)

PROJE YÖNETİCİSİ
ALTAN ÇETİNKAYA
Harita Mühendisi

1:1000

Harita Mühendisi SELİM SAYDA
Harita Mühendisi ÖLMEK AYDIN
Harita Yüksek Mühendisi ERGİF AKOĞ
Harita Yüksek Mühendisi HAKAN İLHAN

KONTROL
HALHAZIR HARİTA BAŞI İSMAIL BEYRUM
Harita Mühendisi

PROJE YÖNETİCİSİ
HARİTA BAŞI MODUR V. ERGİF AKOĞ
Harita Mühendisi